

ФОРМА

графического описания местоположения границ населённых пунктов,
территориальных зон, особо охраняемых природных территорий,
зон с особыми условиями использования территорий

ОПИСАНИЕ МЕСТОПОЛОЖЕНИЯ ГРАНИЦ¹

Территориальная зона Ж1

(наименование объекта местоположение границ, которого описано (далее - объект)

"Зона застройки индивидуальными жилыми домами и малоэтажными жилыми домами"

Раздел 1

Сведения об объекте		
№ п/п	Характеристики объекта	Описание характеристик
1	2	3
1.	Местоположение объекта ²	Самарская область, Сергиевский район, сельское поселение Кандабулак, село Кандабулак
2.	Площадь объекта +/- величина погрешности определения площади (P +/- Дельта P) ³	2261185±526 кв.м
3.	Иные характеристики объекта ⁴	

Раздел 2

Сведения о местоположении границ объекта ⁵					
1. Система координат: МСК-63					
2. Сведения о характерных точках границ объекта					
Обозначение характерных точек границ	Координаты, м		Метод определения координат характерной точки ⁶	Средняя квадратическая погрешность положения характерной точки (Мт), м	Описание ⁷ обозначения точки (при наличии)
	Х	У			
1	2	3	4	5	6
1	474335.85	2213992.11	Картометрический метод	0.1	-
2	474335.36	2214013.42	Картометрический метод	0.1	-
3	474349.32	2214012.02	Картометрический метод	0.1	-
4	474346.25	2214024.48	Картометрический метод	0.1	-
5	474345.81	2214117.91	Картометрический метод	0.1	-
6	474420.01	2214111.70	Картометрический метод	0.1	-
7	474442.26	2214333.67	Картометрический метод	0.1	-
8	474668.69	2214259.30	Картометрический метод	0.1	-
9	474695.83	2214339.80	Картометрический метод	0.1	-
10	474708.17	2214335.81	Картометрический метод	0.1	-
11	474726.88	2214395.95	Картометрический метод	0.1	-
12	474733.13	2214428.89	Картометрический метод	0.1	-
13	474730.56	2214442.83	Картометрический метод	0.1	-
14	474608.92	2214483.86	Картометрический метод	0.1	-
15	474531.22	2214510.03	Картометрический метод	0.1	-
16	474527.85	2214499.83	Картометрический метод	0.1	-
17	474360.15	2214517.11	Картометрический метод	0.1	-
18	474317.13	2214528.93	Картометрический метод	0.1	-
19	474331.28	2214559.43	Картометрический метод	0.1	-
20	474290.88	2214628.03	Картометрический метод	0.1	-
21	474269.44	2214629.88	Картометрический метод	0.1	-
22	474263.44	2214622.17	Картометрический метод	0.1	-
23	474237.90	2214614.55	Картометрический метод	0.1	-
24	474162.35	2214623.58	Картометрический метод	0.1	-
25	474158.33	2214624.00	Картометрический метод	0.1	-
26	474152.48	2214625.53	Картометрический метод	0.1	-
27	474173.96	2214731.93	Картометрический метод	0.1	-
28	474246.55	2214725.66	Картометрический метод	0.1	-
29	474247.21	2214776.27	Картометрический метод	0.1	-
30	474247.57	2214803.66	Картометрический метод	0.1	-
31	474243.12	2214836.94	Картометрический метод	0.1	-
32	474285.67	2214816.12	Картометрический метод	0.1	-
33	474284.61	2214863.55	Картометрический метод	0.1	-
34	474284.84	2214887.23	Картометрический метод	0.1	-
35	474261.94	2214887.13	Картометрический метод	0.1	-
36	474251.88	2214881.18	Картометрический метод	0.1	-
37	474248.85	2214879.59	Картометрический метод	0.1	-
38	474233.19	2214879.04	Картометрический метод	0.1	-
39	474228.95	2214879.25	Картометрический метод	0.1	-
40	474226.24	2214882.40	Картометрический метод	0.1	-
41	474225.97	2214887.71	Картометрический метод	0.1	-
42	474224.51	2214897.95	Картометрический метод	0.1	-
43	474218.04	2214897.89	Картометрический метод	0.1	-
44	474217.57	2214902.16	Картометрический метод	0.1	-
45	474209.72	2214901.17	Картометрический метод	0.1	-
46	474192.66	2214899.02	Картометрический метод	0.1	-
47	474189.92	2214898.68	Картометрический метод	0.1	-
48	474184.87	2214898.00	Картометрический метод	0.1	-
49	474184.27	2214901.66	Картометрический метод	0.1	-
50	474180.44	2214934.56	Картометрический метод	0.1	-
51	474173.90	2214990.81	Картометрический метод	0.1	-
52	474182.58	2214991.88	Картометрический метод	0.1	-
53	474187.78	2214992.73	Картометрический метод	0.1	-
54	474187.69	2214993.75	Картометрический метод	0.1	-
55	474187.62	2214994.67	Картометрический метод	0.1	-
56	474189.68	2214994.95	Картометрический метод	0.1	-
57	474189.51	2214995.70	Картометрический метод	0.1	-
58	474201.93	2214997.83	Картометрический метод	0.1	-
59	474217.55	2214993.36	Картометрический метод	0.1	-
60	474223.44	2214992.93	Картометрический метод	0.1	-
61	474227.87	2214992.60	Картометрический метод	0.1	-
62	474237.87	2214992.35	Картометрический метод	0.1	-
63	474241.87	2214989.06	Картометрический метод	0.1	-
64	474256.13	2214990.78	Картометрический метод	0.1	-
65	474285.40	2214994.30	Картометрический метод	0.1	-
66	474286.50	2215004.92	Картометрический метод	0.1	-
67	474289.06	2215029.62	Картометрический метод	0.1	-
68	474274.32	2215027.72	Картометрический метод	0.1	-
69	474274.22	2215039.82	Картометрический метод	0.1	-
70	474270.27	2215043.29	Картометрический метод	0.1	-
71	474269.12	2215043.17	Картометрический метод	0.1	-
72	474268.98	2215053.34	Картометрический метод	0.1	-
73	474256.33	2215061.84	Картометрический метод	0.1	-
74	474226.28	2215094.05	Картометрический метод	0.1	-
75	474238.31	2215095.97	Картометрический метод	0.1	-
76	474228.63	2215114.37	Картометрический метод	0.1	-
77	474225.11	2215121.04	Картометрический метод	0.1	-
78	474221.10	2215133.82	Картометрический метод	0.1	-
79	474220.71	2215138.36	Картометрический метод	0.1	-
80	474223.97	2215138.42	Картометрический метод	0.1	-

Сведения о местоположении границ объекта ⁵					
1. Система координат: МСК-63					
2. Сведения о характерных точках границ объекта					
Обозначение характерных точек границ	Координаты, м		Метод определения координат характерной точки ⁶	Средняя квадратическая погрешность положения характерной точки (Мт), м	Описание ⁷ обозначения точки (при наличии)
	Х	У			
1	2	3	4	5	6
81	474225.72	2215138.49	Картометрический метод	0.1	-
82	474232.54	2215138.73	Картометрический метод	0.1	-
83	474237.22	2215141.03	Картометрический метод	0.1	-
84	474239.91	2215145.29	Картометрический метод	0.1	-
85	474240.83	2215153.41	Картометрический метод	0.1	-
86	474240.79	2215158.43	Картометрический метод	0.1	-
87	474240.22	2215161.58	Картометрический метод	0.1	-
88	474232.87	2215160.51	Картометрический метод	0.1	-
89	474230.49	2215160.14	Картометрический метод	0.1	-
90	474236.27	2215170.76	Картометрический метод	0.1	-
91	474217.67	2215187.88	Картометрический метод	0.1	-
92	474214.06	2215191.16	Картометрический метод	0.1	-
93	474209.94	2215200.12	Картометрический метод	0.1	-
94	474201.81	2215215.39	Картометрический метод	0.1	-
95	474198.44	2215227.23	Картометрический метод	0.1	-
96	474196.31	2215231.91	Картометрический метод	0.1	-
97	474192.38	2215235.02	Картометрический метод	0.1	-
98	474192.90	2215239.67	Картометрический метод	0.1	-
99	474194.13	2215243.95	Картометрический метод	0.1	-
100	474199.69	2215255.09	Картометрический метод	0.1	-
101	474196.17	2215272.19	Картометрический метод	0.1	-
102	474195.56	2215275.15	Картометрический метод	0.1	-
103	474194.65	2215279.54	Картометрический метод	0.1	-
104	474194.09	2215282.27	Картометрический метод	0.1	-
105	474182.08	2215286.68	Картометрический метод	0.1	-
106	474175.00	2215289.48	Картометрический метод	0.1	-
107	474193.07	2215312.55	Картометрический метод	0.1	-
108	474180.36	2215323.05	Картометрический метод	0.1	-
109	474177.46	2215325.44	Картометрический метод	0.1	-
110	474171.11	2215330.68	Картометрический метод	0.1	-
111	474155.74	2215372.34	Картометрический метод	0.1	-
112	474153.90	2215389.47	Картометрический метод	0.1	-
113	474210.58	2215590.66	Картометрический метод	0.1	-
114	474272.06	2215567.20	Картометрический метод	0.1	-
115	474286.06	2215588.03	Картометрический метод	0.1	-
116	474289.84	2215642.16	Картометрический метод	0.1	-
117	474269.28	2215682.75	Картометрический метод	0.1	-
118	474240.04	2215694.18	Картометрический метод	0.1	-
119	474239.80	2215694.30	Картометрический метод	0.1	-
120	474288.76	2215876.69	Картометрический метод	0.1	-
121	474337.56	2215841.86	Картометрический метод	0.1	-
122	474361.88	2215875.13	Картометрический метод	0.1	-
123	474396.50	2215914.41	Картометрический метод	0.1	-
124	474366.25	2215941.03	Картометрический метод	0.1	-
125	474357.25	2215994.78	Картометрический метод	0.1	-
126	474340.25	2215992.63	Картометрический метод	0.1	-
127	474333.26	2215971.70	Картометрический метод	0.1	-
128	473932.54	2216114.05	Картометрический метод	0.1	-
129	473840.91	2215970.25	Картометрический метод	0.1	-
130	473839.71	2215971.22	Картометрический метод	0.1	-
131	473839.58	2215971.07	Картометрический метод	0.1	-
132	473840.81	2215970.09	Картометрический метод	0.1	-
133	473805.74	2215915.05	Картометрический метод	0.1	-
134	473732.09	2215790.66	Картометрический метод	0.1	-
135	473623.84	2215607.38	Картометрический метод	0.1	-
136	473592.21	2215610.35	Картометрический метод	0.1	-
137	473574.82	2215611.99	Картометрический метод	0.1	-
138	473573.09	2215612.14	Картометрический метод	0.1	-
139	473567.33	2215564.04	Картометрический метод	0.1	-
140	473566.40	2215556.26	Картометрический метод	0.1	-
141	473566.32	2215555.55	Картометрический метод	0.1	-
142	473560.14	2215503.90	Картометрический метод	0.1	-
143	473556.87	2215476.57	Картометрический метод	0.1	-
144	473550.54	2215423.61	Картометрический метод	0.1	-
145	473877.38	2215385.44	Картометрический метод	0.1	-
146	473974.79	2215349.12	Картометрический метод	0.1	-
147	473983.94	2215329.75	Картометрический метод	0.1	-
148	473989.25	2215304.28	Картометрический метод	0.1	-
149	473882.56	2215289.91	Картометрический метод	0.1	-
150	473881.06	2215305.77	Картометрический метод	0.1	-
151	473652.79	2215297.40	Картометрический метод	0.1	-
152	473649.71	2215224.05	Картометрический метод	0.1	-
153	473687.87	2215226.11	Картометрический метод	0.1	-
154	473700.89	2215223.28	Картометрический метод	0.1	-
155	473701.22	2215216.11	Картометрический метод	0.1	-
156	473702.58	2215210.13	Картометрический метод	0.1	-
157	473711.74	2215210.92	Картометрический метод	0.1	-
158	473721.63	2215212.11	Картометрический метод	0.1	-
159	473722.45	2215212.21	Картометрический метод	0.1	-
160	473726.19	2215212.85	Картометрический метод	0.1	-

Сведения о местоположении границ объекта ⁵					
1. Система координат: МСК-63					
2. Сведения о характерных точках границ объекта					
Обозначение характерных точек границ	Координаты, м		Метод определения координат характерной точки ⁶	Средняя квадратическая погрешность положения характерной точки (Мт), м	Описание ⁷ обозначения точки (при наличии)
	Х	У			
1	2	3	4	5	6
161	473726.55	2215212.91	Картометрический метод	0.1	-
162	473726.69	2215212.03	Картометрический метод	0.1	-
163	473738.90	2215213.82	Картометрический метод	0.1	-
164	473750.70	2215216.63	Картометрический метод	0.1	-
165	473749.87	2215221.74	Картометрический метод	0.1	-
166	473747.69	2215236.07	Картометрический метод	0.1	-
167	473747.53	2215236.73	Картометрический метод	0.1	-
168	473747.83	2215236.76	Картометрический метод	0.1	-
169	473752.73	2215237.26	Картометрический метод	0.1	-
170	473754.72	2215216.26	Картометрический метод	0.1	-
171	473765.88	2215217.81	Картометрический метод	0.1	-
172	473765.93	2215217.00	Картометрический метод	0.1	-
173	473775.28	2215216.11	Картометрический метод	0.1	-
174	473778.68	2215216.57	Картометрический метод	0.1	-
175	473778.10	2215221.94	Картометрический метод	0.1	-
176	473776.64	2215231.33	Картометрический метод	0.1	-
177	473775.81	2215231.14	Картометрический метод	0.1	-
178	473775.72	2215231.12	Картометрический метод	0.1	-
179	473773.46	2215239.37	Картометрический метод	0.1	-
180	473785.31	2215240.58	Картометрический метод	0.1	-
181	473785.38	2215239.46	Картометрический метод	0.1	-
182	473786.76	2215218.26	Картометрический метод	0.1	-
183	473793.16	2215218.86	Картометрический метод	0.1	-
184	473793.31	2215217.62	Картометрический метод	0.1	-
185	473799.39	2215218.23	Картометрический метод	0.1	-
186	473799.30	2215219.43	Картометрический метод	0.1	-
187	473816.51	2215221.04	Картометрический метод	0.1	-
188	473817.46	2215221.13	Картометрический метод	0.1	-
189	473817.85	2215221.17	Картометрический метод	0.1	-
190	473827.19	2215222.05	Картометрический метод	0.1	-
191	473854.45	2215224.47	Картометрический метод	0.1	-
192	473854.91	2215224.42	Картометрический метод	0.1	-
193	473877.75	2215226.85	Картометрический метод	0.1	-
194	473887.76	2215227.75	Картометрический метод	0.1	-
195	473901.21	2215229.28	Картометрический метод	0.1	-
196	473904.21	2215229.62	Картометрический метод	0.1	-
197	473904.16	2215229.71	Картометрический метод	0.1	-
198	473903.95	2215230.74	Картометрический метод	0.1	-
199	473918.87	2215232.44	Картометрический метод	0.1	-
200	473951.19	2215235.20	Картометрический метод	0.1	-
201	473975.31	2215236.00	Картометрический метод	0.1	-
202	473976.36	2215244.89	Картометрический метод	0.1	-
203	473987.55	2215244.90	Картометрический метод	0.1	-
204	473986.76	2215258.27	Картометрический метод	0.1	-
205	473987.04	2215258.55	Картометрический метод	0.1	-
206	474007.63	2215259.54	Картометрический метод	0.1	-
207	474020.53	2215259.44	Картометрический метод	0.1	-
208	474020.53	2215238.97	Картометрический метод	0.1	-
209	474056.52	2215240.09	Картометрический метод	0.1	-
210	474089.72	2215241.08	Картометрический метод	0.1	-
211	474090.37	2215234.96	Картометрический метод	0.1	-
212	474116.64	2215236.56	Картометрический метод	0.1	-
213	474116.14	2215241.64	Картометрический метод	0.1	-
214	474115.36	2215250.36	Картометрический метод	0.1	-
215	474136.21	2215245.88	Картометрический метод	0.1	-
216	474135.94	2215245.49	Картометрический метод	0.1	-
217	474136.80	2215244.90	Картометрический метод	0.1	-
218	474137.33	2215245.64	Картометрический метод	0.1	-
219	474153.88	2215242.08	Картометрический метод	0.1	-
220	474146.19	2215225.74	Картометрический метод	0.1	-
221	474146.28	2215214.78	Картометрический метод	0.1	-
222	474146.34	2215207.55	Картометрический метод	0.1	-
223	474146.34	2215206.72	Картометрический метод	0.1	-
224	474146.34	2215191.11	Картометрический метод	0.1	-
225	474147.78	2215178.95	Картометрический метод	0.1	-
226	474127.51	2215183.30	Картометрический метод	0.1	-
227	474127.67	2215181.93	Картометрический метод	0.1	-
228	474127.83	2215181.00	Картометрический метод	0.1	-
229	474128.44	2215177.33	Картометрический метод	0.1	-
230	474127.08	2215177.19	Картометрический метод	0.1	-
231	474123.09	2215176.80	Картометрический метод	0.1	-
232	474122.29	2215176.72	Картометрический метод	0.1	-
233	474115.11	2215176.01	Картометрический метод	0.1	-
234	474109.17	2215175.45	Картометрический метод	0.1	-
235	474109.05	2215175.44	Картометрический метод	0.1	-
236	474108.15	2215175.37	Картометрический метод	0.1	-
237	474108.18	2215176.84	Картометрический метод	0.1	-
238	474106.18	2215176.89	Картометрический метод	0.1	-
239	474106.14	2215175.17	Картометрический метод	0.1	-
240	474102.80	2215174.79	Картометрический метод	0.1	-

Сведения о местоположении границ объекта ⁵					
1. Система координат: МСК-63					
2. Сведения о характерных точках границ объекта					
Обозначение характерных точек границ	Координаты, м		Метод определения координат характерной точки ⁶	Средняя квадратическая погрешность положения характерной точки (Мт), м	Описание ⁷ обозначения точки (при наличии)
	Х	У			
1	2	3	4	5	6
241	474091.23	2215173.46	Картометрический метод	0.1	-
242	474084.76	2215173.07	Картометрический метод	0.1	-
243	474084.22	2215173.04	Картометрический метод	0.1	-
244	474083.72	2215176.60	Картометрический метод	0.1	-
245	474083.39	2215176.54	Картометрический метод	0.1	-
246	474080.09	2215175.98	Картометрический метод	0.1	-
247	474079.78	2215194.28	Картометрический метод	0.1	-
248	474079.75	2215195.82	Картометрический метод	0.1	-
249	474079.72	2215197.57	Картометрический метод	0.1	-
250	474079.69	2215199.88	Картометрический метод	0.1	-
251	474079.62	2215204.29	Картометрический метод	0.1	-
252	474068.93	2215205.48	Картометрический метод	0.1	-
253	474050.56	2215207.52	Картометрический метод	0.1	-
254	474050.47	2215207.47	Картометрический метод	0.1	-
255	474047.88	2215206.14	Картометрический метод	0.1	-
256	474042.15	2215203.19	Картометрический метод	0.1	-
257	474036.15	2215200.08	Картометрический метод	0.1	-
258	474036.07	2215200.04	Картометрический метод	0.1	-
259	474036.17	2215196.31	Картометрический метод	0.1	-
260	474021.20	2215196.43	Картометрический метод	0.1	-
261	474020.60	2215213.44	Картометрический метод	0.1	-
262	474005.01	2215213.60	Картометрический метод	0.1	-
263	474005.07	2215213.81	Картометрический метод	0.1	-
264	474004.04	2215214.07	Картометрический метод	0.1	-
265	474003.92	2215213.61	Картометрический метод	0.1	-
266	473979.50	2215213.86	Картометрический метод	0.1	-
267	473978.71	2215207.26	Картометрический метод	0.1	-
268	473972.57	2215207.75	Картометрический метод	0.1	-
269	473972.17	2215214.17	Картометрический метод	0.1	-
270	473947.30	2215213.23	Картометрический метод	0.1	-
271	473947.65	2215193.53	Картометрический метод	0.1	-
272	473947.65	2215193.36	Картометрический метод	0.1	-
273	473947.72	2215189.55	Картометрический метод	0.1	-
274	473948.04	2215174.73	Картометрический метод	0.1	-
275	473948.52	2215122.45	Картометрический метод	0.1	-
276	473948.52	2215122.18	Картометрический метод	0.1	-
277	473977.45	2215124.16	Картометрический метод	0.1	-
278	474028.74	2215123.75	Картометрический метод	0.1	-
279	474029.53	2215110.78	Картометрический метод	0.1	-
280	474040.87	2215112.24	Картометрический метод	0.1	-
281	474048.20	2215065.92	Картометрический метод	0.1	-
282	474137.32	2215075.56	Картометрический метод	0.1	-
283	474138.32	2215075.67	Картометрический метод	0.1	-
284	474145.94	2215076.04	Картометрический метод	0.1	-
285	474146.20	2215076.07	Картометрический метод	0.1	-
286	474159.80	2215077.42	Картометрический метод	0.1	-
287	474161.60	2215062.15	Картометрический метод	0.1	-
288	474164.10	2215040.62	Картометрический метод	0.1	-
289	474151.12	2215038.59	Картометрический метод	0.1	-
290	474054.56	2215024.09	Картометрический метод	0.1	-
291	474062.73	2214973.98	Картометрический метод	0.1	-
292	474005.66	2214967.78	Картометрический метод	0.1	-
293	474006.91	2214996.17	Картометрический метод	0.1	-
294	474007.82	2215008.14	Картометрический метод	0.1	-
295	473960.03	2215014.42	Картометрический метод	0.1	-
296	473953.37	2215014.58	Картометрический метод	0.1	-
297	473952.76	2215019.23	Картометрический метод	0.1	-
298	473955.18	2215019.47	Картометрический метод	0.1	-
299	473947.81	2215095.37	Картометрический метод	0.1	-
300	473941.60	2215122.04	Картометрический метод	0.1	-
301	473928.61	2215177.86	Картометрический метод	0.1	-
302	473925.48	2215191.33	Картометрический метод	0.1	-
303	473925.46	2215191.42	Картометрический метод	0.1	-
304	473921.77	2215191.06	Картометрический метод	0.1	-
305	473921.45	2215191.03	Картометрический метод	0.1	-
306	473921.37	2215191.03	Картометрический метод	0.1	-
307	473917.95	2215190.78	Картометрический метод	0.1	-
308	473916.12	2215201.27	Картометрический метод	0.1	-
309	473915.26	2215201.24	Картометрический метод	0.1	-
310	473915.19	2215202.24	Картометрический метод	0.1	-
311	473915.94	2215202.32	Картометрический метод	0.1	-
312	473915.49	2215204.93	Картометрический метод	0.1	-
313	473914.84	2215208.65	Картометрический метод	0.1	-
314	473914.46	2215208.66	Картометрический метод	0.1	-
315	473914.40	2215209.66	Картометрический метод	0.1	-
316	473914.65	2215209.71	Картометрический метод	0.1	-
317	473914.33	2215211.57	Картометрический метод	0.1	-
318	473914.00	2215211.54	Картометрический метод	0.1	-
319	473912.63	2215211.31	Картометрический метод	0.1	-
320	473911.65	2215211.23	Картометрический метод	0.1	-

Сведения о местоположении границ объекта ⁵					
1. Система координат: МСК-63					
2. Сведения о характерных точках границ объекта					
Обозначение характерных точек границ	Координаты, м		Метод определения координат характерной точки ⁶	Средняя квадратическая погрешность положения характерной точки (Мт), м	Описание ⁷ обозначения точки (при наличии)
	Х	У			
1	2	3	4	5	6
321	473905.39	2215210.55	Картометрический метод	0.1	-
322	473904.40	2215210.48	Картометрический метод	0.1	-
323	473898.76	2215210.02	Картометрический метод	0.1	-
324	473897.78	2215209.94	Картометрический метод	0.1	-
325	473891.51	2215209.25	Картометрический метод	0.1	-
326	473890.53	2215209.19	Картометрический метод	0.1	-
327	473890.05	2215209.46	Картометрический метод	0.1	-
328	473881.90	2215208.56	Картометрический метод	0.1	-
329	473881.43	2215208.51	Картометрический метод	0.1	-
330	473870.59	2215207.26	Картометрический метод	0.1	-
331	473857.97	2215205.52	Картометрический метод	0.1	-
332	473857.69	2215205.50	Картометрический метод	0.1	-
333	473853.26	2215204.93	Картометрический метод	0.1	-
334	473851.48	2215204.80	Картометрический метод	0.1	-
335	473850.42	2215204.73	Картометрический метод	0.1	-
336	473848.32	2215204.58	Картометрический метод	0.1	-
337	473844.39	2215204.21	Картометрический метод	0.1	-
338	473843.40	2215204.14	Картометрический метод	0.1	-
339	473840.19	2215204.14	Картометрический метод	0.1	-
340	473837.65	2215203.46	Картометрический метод	0.1	-
341	473836.66	2215203.38	Картометрический метод	0.1	-
342	473830.41	2215203.43	Картометрический метод	0.1	-
343	473829.41	2215203.36	Картометрический метод	0.1	-
344	473821.01	2215203.09	Картометрический метод	0.1	-
345	473794.84	2215201.66	Картометрический метод	0.1	-
346	473762.22	2215198.33	Картометрический метод	0.1	-
347	473754.32	2215197.06	Картометрический метод	0.1	-
348	473728.33	2215195.50	Картометрический метод	0.1	-
349	473713.28	2215193.36	Картометрический метод	0.1	-
350	473712.25	2215188.76	Картометрический метод	0.1	-
351	473710.64	2215181.60	Картометрический метод	0.1	-
352	473686.02	2215178.18	Картометрический метод	0.1	-
353	473686.08	2215167.14	Картометрический метод	0.1	-
354	473667.39	2215165.23	Картометрический метод	0.1	-
355	473638.48	2215162.26	Картометрический метод	0.1	-
356	473646.10	2215041.71	Картометрический метод	0.1	-
357	473530.19	2215075.85	Картометрический метод	0.1	-
358	473562.10	2214921.16	Картометрический метод	0.1	-
359	473580.90	2214827.63	Картометрический метод	0.1	-
360	473582.89	2214817.72	Картометрический метод	0.1	-
361	473593.32	2214765.80	Картометрический метод	0.1	-
362	473552.20	2214693.28	Картометрический метод	0.1	-
363	473544.33	2214680.58	Картометрический метод	0.1	-
364	473809.04	2214448.61	Картометрический метод	0.1	-
365	473805.76	2214497.58	Картометрический метод	0.1	-
366	473954.84	2214467.16	Картометрический метод	0.1	-
367	473915.41	2214318.50	Картометрический метод	0.1	-
368	473926.91	2214316.63	Картометрический метод	0.1	-
369	473918.63	2214295.49	Картометрический метод	0.1	-
370	473934.22	2214291.84	Картометрический метод	0.1	-
371	473946.74	2214279.78	Картометрический метод	0.1	-
372	473988.06	2214244.69	Картометрический метод	0.1	-
373	474018.16	2214201.66	Картометрический метод	0.1	-
374	474052.16	2214172.62	Картометрический метод	0.1	-
375	474090.00	2214145.12	Картометрический метод	0.1	-
376	474090.86	2214141.10	Картометрический метод	0.1	-
377	474089.11	2214128.55	Картометрический метод	0.1	-
378	474146.71	2214071.36	Картометрический метод	0.1	-
379	474153.81	2214070.82	Картометрический метод	0.1	-
380	474167.82	2214083.61	Картометрический метод	0.1	-
381	474174.13	2214115.64	Картометрический метод	0.1	-
382	474168.37	2214134.59	Картометрический метод	0.1	-
383	474140.50	2214167.19	Картометрический метод	0.1	-
384	474156.04	2214227.32	Картометрический метод	0.1	-
385	474138.07	2214309.65	Картометрический метод	0.1	-
386	474172.15	2214339.83	Картометрический метод	0.1	-
387	474178.00	2214357.09	Картометрический метод	0.1	-
388	474148.83	2214412.08	Картометрический метод	0.1	-
389	474146.47	2214441.24	Картометрический метод	0.1	-
390	474159.00	2214490.69	Картометрический метод	0.1	-
391	474177.69	2214528.69	Картометрический метод	0.1	-
392	474186.97	2214533.30	Картометрический метод	0.1	-
393	474204.31	2214527.81	Картометрический метод	0.1	-
394	474249.82	2214512.66	Картометрический метод	0.1	-
395	474212.68	2214161.45	Картометрический метод	0.1	-
396	474209.09	2214125.25	Картометрический метод	0.1	-
397	474207.73	2214125.35	Картометрический метод	0.1	-
398	474207.14	2214117.61	Картометрический метод	0.1	-
399	474208.32	2214117.50	Картометрический метод	0.1	-
400	474207.50	2214109.17	Картометрический метод	0.1	-

Сведения о местоположении границ объекта ⁵					
1. Система координат: МСК-63					
2. Сведения о характерных точках границ объекта					
Обозначение характерных точек границ	Координаты, м		Метод определения координат характерной точки ⁶	Средняя квадратическая погрешность положения характерной точки (Мт), м	Описание ⁷ обозначения точки (при наличии)
	Х	У			
1	2	3	4	5	6
401	474203.25	2214109.42	Картометрический метод	0.1	-
402	474192.38	2214054.75	Картометрический метод	0.1	-
403	474200.26	2214053.00	Картометрический метод	0.1	-
404	474192.45	2214000.90	Картометрический метод	0.1	-
405	474216.65	2213999.42	Картометрический метод	0.1	-
1	474335.85	2213992.11	Картометрический метод	0.1	-
406	474147.71	2214849.25	Картометрический метод	0.1	-
407	474147.11	2214854.72	Картометрический метод	0.1	-
408	474146.75	2214857.74	Картометрический метод	0.1	-
409	474146.38	2214864.58	Картометрический метод	0.1	-
410	474143.44	2214885.66	Картометрический метод	0.1	-
411	474162.88	2214888.37	Картометрический метод	0.1	-
412	474164.19	2214889.39	Картометрический метод	0.1	-
413	474170.64	2214890.45	Картометрический метод	0.1	-
414	474181.80	2214892.08	Картометрический метод	0.1	-
415	474186.36	2214864.39	Картометрический метод	0.1	-
416	474191.75	2214849.97	Картометрический метод	0.1	-
417	474183.90	2214850.79	Картометрический метод	0.1	-
406	474147.71	2214849.25	Картометрический метод	0.1	-
418	474501.42	2214763.93	Картометрический метод	0.1	-
419	474613.71	2214771.60	Картометрический метод	0.1	-
420	474608.00	2214984.17	Картометрический метод	0.1	-
421	474585.88	2215083.41	Картометрический метод	0.1	-
422	474568.27	2215139.10	Картометрический метод	0.1	-
423	474562.05	2215163.37	Картометрический метод	0.1	-
424	474668.59	2215168.54	Картометрический метод	0.1	-
425	475143.08	2215110.81	Картометрический метод	0.1	-
426	475314.60	2215075.04	Картометрический метод	0.1	-
427	475394.02	2215329.34	Картометрический метод	0.1	-
428	475393.45	2215334.51	Картометрический метод	0.1	-
429	475398.98	2215345.24	Картометрический метод	0.1	-
430	475521.80	2215738.50	Картометрический метод	0.1	-
431	475380.76	2215782.54	Картометрический метод	0.1	-
432	475376.66	2215824.25	Картометрический метод	0.1	-
433	475270.53	2215817.40	Картометрический метод	0.1	-
434	475268.10	2215781.45	Картометрический метод	0.1	-
435	475204.25	2215578.58	Картометрический метод	0.1	-
436	475203.95	2215577.64	Картометрический метод	0.1	-
437	475123.85	2215319.74	Картометрический метод	0.1	-
438	475123.80	2215374.11	Картометрический метод	0.1	-
439	475122.85	2215374.45	Картометрический метод	0.1	-
440	475123.16	2215375.39	Картометрический метод	0.1	-
441	475119.98	2215585.20	Картометрический метод	0.1	-
442	474909.98	2215582.14	Картометрический метод	0.1	-
443	474909.98	2215582.76	Картометрический метод	0.1	-
444	474907.92	2215723.68	Картометрический метод	0.1	-
445	474772.30	2215702.59	Картометрический метод	0.1	-
446	474771.94	2215727.83	Картометрический метод	0.1	-
447	474604.15	2215701.74	Картометрический метод	0.1	-
448	474603.92	2215716.88	Картометрический метод	0.1	-
449	474922.60	2216510.46	Картометрический метод	0.1	-
450	474978.28	2216488.10	Картометрический метод	0.1	-
451	475062.13	2216696.91	Картометрический метод	0.1	-
452	474609.43	2216878.70	Картометрический метод	0.1	-
453	474590.18	2216883.36	Картометрический метод	0.1	-
454	474514.46	2216682.44	Картометрический метод	0.1	-
455	474590.50	2216651.90	Картометрический метод	0.1	-
456	474598.38	2216640.65	Картометрический метод	0.1	-
457	474602.44	2216624.36	Картометрический метод	0.1	-
458	474542.89	2216445.22	Картометрический метод	0.1	-
459	474506.24	2216450.02	Картометрический метод	0.1	-
460	474438.54	2216272.45	Картометрический метод	0.1	-
461	474417.81	2216275.73	Картометрический метод	0.1	-
462	474402.06	2216213.89	Картометрический метод	0.1	-
463	474394.63	2216157.29	Картометрический метод	0.1	-
464	474401.44	2216148.58	Картометрический метод	0.1	-
465	474416.83	2216130.50	Картометрический метод	0.1	-
466	474429.25	2216115.91	Картометрический метод	0.1	-
467	474424.31	2216079.66	Картометрический метод	0.1	-
468	474435.19	2216072.38	Картометрический метод	0.1	-
469	474428.99	2216050.32	Картометрический метод	0.1	-
470	474415.44	2216047.20	Картометрический метод	0.1	-
471	474407.44	2216032.17	Картометрический метод	0.1	-
472	474403.52	2215990.42	Картометрический метод	0.1	-
473	474406.92	2215974.15	Картометрический метод	0.1	-
474	474472.36	2215949.85	Картометрический метод	0.1	-
475	474401.82	2215766.14	Картометрический метод	0.1	-
476	474382.39	2215773.81	Картометрический метод	0.1	-

Сведения о местоположении границ объекта ⁵					
1. Система координат: МСК-63					
2. Сведения о характерных точках границ объекта					
Обозначение характерных точек границ	Координаты, м		Метод определения координат характерной точки ⁶	Средняя квадратическая погрешность положения характерной точки (Мт), м	Описание ⁷ обозначения точки (при наличии)
	Х	У			
1	2	3	4	5	6
477	474382.45	2215774.60	Картометрический метод	0.1	-
478	474379.35	2215776.03	Картометрический метод	0.1	-
479	474378.81	2215775.18	Картометрический метод	0.1	-
480	474377.29	2215772.82	Картометрический метод	0.1	-
481	474373.13	2215774.46	Картометрический метод	0.1	-
482	474368.26	2215759.14	Картометрический метод	0.1	-
483	474363.84	2215760.45	Картометрический метод	0.1	-
484	474358.07	2215762.16	Картометрический метод	0.1	-
485	474352.47	2215763.82	Картометрический метод	0.1	-
486	474348.92	2215764.87	Картометрический метод	0.1	-
487	474348.40	2215761.23	Картометрический метод	0.1	-
488	474347.60	2215758.33	Картометрический метод	0.1	-
489	474346.58	2215758.45	Картометрический метод	0.1	-
490	474346.00	2215751.11	Картометрический метод	0.1	-
491	474345.57	2215744.65	Картометрический метод	0.1	-
492	474333.25	2215724.23	Картометрический метод	0.1	-
493	474335.44	2215718.56	Картометрический метод	0.1	-
494	474339.19	2215716.33	Картометрический метод	0.1	-
495	474374.78	2215697.84	Картометрический метод	0.1	-
496	474320.97	2215540.86	Картометрический метод	0.1	-
497	474276.56	2215557.06	Картометрический метод	0.1	-
498	474251.88	2215527.77	Картометрический метод	0.1	-
499	474240.91	2215505.73	Картометрический метод	0.1	-
500	474244.02	2215476.55	Картометрический метод	0.1	-
501	474259.07	2215466.41	Картометрический метод	0.1	-
502	474263.05	2215463.73	Картометрический метод	0.1	-
503	474282.40	2215456.61	Картометрический метод	0.1	-
504	474291.03	2215453.51	Картометрический метод	0.1	-
505	474307.59	2215501.92	Картометрический метод	0.1	-
506	474314.44	2215521.81	Картометрический метод	0.1	-
507	474322.00	2215519.74	Картометрический метод	0.1	-
508	474334.12	2215517.06	Картометрический метод	0.1	-
509	474359.12	2215425.27	Картометрический метод	0.1	-
510	474384.24	2215319.10	Картометрический метод	0.1	-
511	474385.75	2215309.32	Картометрический метод	0.1	-
512	474358.72	2215308.09	Картометрический метод	0.1	-
513	474314.64	2215328.87	Картометрический метод	0.1	-
514	474229.28	2215296.95	Картометрический метод	0.1	-
515	474232.42	2215268.13	Картометрический метод	0.1	-
516	474228.23	2215236.35	Картометрический метод	0.1	-
517	474232.43	2215224.03	Картометрический метод	0.1	-
518	474232.49	2215223.85	Картометрический метод	0.1	-
519	474254.28	2215199.94	Картометрический метод	0.1	-
520	474273.12	2215190.10	Картометрический метод	0.1	-
521	474278.60	2215183.34	Картометрический метод	0.1	-
522	474279.23	2215182.16	Картометрический метод	0.1	-
523	474282.01	2215176.91	Картометрический метод	0.1	-
524	474285.48	2215170.36	Картометрический метод	0.1	-
525	474285.75	2215169.43	Картометрический метод	0.1	-
526	474288.80	2215159.06	Картометрический метод	0.1	-
527	474288.94	2215151.63	Картометрический метод	0.1	-
528	474287.04	2215143.24	Картометрический метод	0.1	-
529	474286.93	2215138.69	Картометрический метод	0.1	-
530	474285.10	2215134.04	Картометрический метод	0.1	-
531	474281.91	2215128.55	Картометрический метод	0.1	-
532	474279.45	2215120.58	Картометрический метод	0.1	-
533	474278.63	2215112.28	Картометрический метод	0.1	-
534	474278.72	2215101.34	Картометрический метод	0.1	-
535	474284.90	2215094.40	Картометрический метод	0.1	-
536	474292.56	2215091.43	Картометрический метод	0.1	-
537	474303.55	2215084.07	Картометрический метод	0.1	-
538	474313.08	2215075.20	Картометрический метод	0.1	-
539	474332.51	2215061.37	Картометрический метод	0.1	-
540	474335.66	2215056.94	Картометрический метод	0.1	-
541	474339.16	2215052.80	Картометрический метод	0.1	-
542	474346.39	2215039.71	Картометрический метод	0.1	-
543	474347.00	2215029.98	Картометрический метод	0.1	-
544	474346.93	2215029.36	Картометрический метод	0.1	-
545	474346.94	2215029.05	Картометрический метод	0.1	-
546	474345.49	2215017.50	Картометрический метод	0.1	-
547	474339.16	2215002.64	Картометрический метод	0.1	-
548	474325.06	2214996.50	Картометрический метод	0.1	-
549	474328.88	2214978.28	Картометрический метод	0.1	-
550	474330.88	2214979.31	Картометрический метод	0.1	-
551	474345.69	2214956.83	Картометрический метод	0.1	-
552	474345.98	2214950.31	Картометрический метод	0.1	-
553	474364.89	2214929.93	Картометрический метод	0.1	-
554	474405.24	2214878.67	Картометрический метод	0.1	-
555	474412.23	2214867.00	Картометрический метод	0.1	-
556	474423.38	2214838.01	Картометрический метод	0.1	-

Сведения о местоположении границ объекта ⁵					
1. Система координат: МСК-63					
2. Сведения о характерных точках границ объекта					
Обозначение характерных точек границ	Координаты, м		Метод определения координат характерной точки ⁶	Средняя квадратическая погрешность положения характерной точки (Мт), м	Описание ⁷ обозначения точки (при наличии)
	Х	У			
1	2	3	4	5	6
557	474439.71	2214820.73	Картометрический метод	0.1	-
558	474441.20	2214819.16	Картометрический метод	0.1	-
559	474440.84	2214815.59	Картометрический метод	0.1	-
560	474440.02	2214807.58	Картометрический метод	0.1	-
561	474464.06	2214804.70	Картометрический метод	0.1	-
562	474466.14	2214817.37	Картометрический метод	0.1	-
563	474487.34	2214818.85	Картометрический метод	0.1	-
418	474501.42	2214763.93	Картометрический метод	0.1	-
564	474026.26	2213695.98	Картометрический метод	0.1	-
565	474065.90	2213700.82	Картометрический метод	0.1	-
566	474114.28	2213706.72	Картометрический метод	0.1	-
567	474121.13	2213707.55	Картометрический метод	0.1	-
568	474215.77	2213719.05	Картометрический метод	0.1	-
569	474196.46	2213869.82	Картометрический метод	0.1	-
570	474228.99	2213873.83	Картометрический метод	0.1	-
571	474220.88	2213943.39	Картометрический метод	0.1	-
572	474219.68	2213958.94	Картометрический метод	0.1	-
573	474219.06	2213961.84	Картометрический метод	0.1	-
574	474218.63	2213966.45	Картометрический метод	0.1	-
575	474217.88	2213969.19	Картометрический метод	0.1	-
576	474216.19	2213972.14	Картометрический метод	0.1	-
577	474212.69	2213975.91	Картометрический метод	0.1	-
578	474207.31	2213979.81	Картометрический метод	0.1	-
579	474202.63	2213982.00	Картометрический метод	0.1	-
580	474198.13	2213983.69	Картометрический метод	0.1	-
581	474195.56	2213984.30	Картометрический метод	0.1	-
582	474194.25	2213984.73	Картометрический метод	0.1	-
583	474192.56	2213986.53	Картометрический метод	0.1	-
584	474189.81	2213989.58	Картометрический метод	0.1	-
585	474185.38	2213991.78	Картометрический метод	0.1	-
586	474181.00	2213994.09	Картометрический метод	0.1	-
587	474176.75	2213996.94	Картометрический метод	0.1	-
588	474172.63	2213999.95	Картометрический метод	0.1	-
589	474168.31	2214002.95	Картометрический метод	0.1	-
590	474164.38	2214005.17	Картометрический метод	0.1	-
591	474160.50	2214007.80	Картометрический метод	0.1	-
592	474158.25	2214010.22	Картометрический метод	0.1	-
593	474155.81	2214013.50	Картометрический метод	0.1	-
594	474153.88	2214017.50	Картометрический метод	0.1	-
595	474151.06	2214021.53	Картометрический метод	0.1	-
596	474147.69	2214025.16	Картометрический метод	0.1	-
597	474145.38	2214028.33	Картометрический метод	0.1	-
598	474143.38	2214033.00	Картометрический метод	0.1	-
599	474143.06	2214039.05	Картометрический метод	0.1	-
600	474142.71	2214041.98	Картометрический метод	0.1	-
601	474139.75	2214047.03	Картометрический метод	0.1	-
602	474124.37	2214075.23	Картометрический метод	0.1	-
603	474086.96	2214113.06	Картометрический метод	0.1	-
604	474006.98	2214126.84	Картометрический метод	0.1	-
605	473987.45	2214129.44	Картометрический метод	0.1	-
606	473951.65	2214132.91	Картометрический метод	0.1	-
607	473982.11	2213895.41	Картометрический метод	0.1	-
608	473956.49	2213892.25	Картометрический метод	0.1	-
609	473964.78	2213869.16	Картометрический метод	0.1	-
564	474026.26	2213695.98	Картометрический метод	0.1	-

Раздел 3

Сведения о местоположении изменённых (уточнённых) границ объекта⁸

1. Система координат _____ –

2. Сведения о характерных точках границ объекта

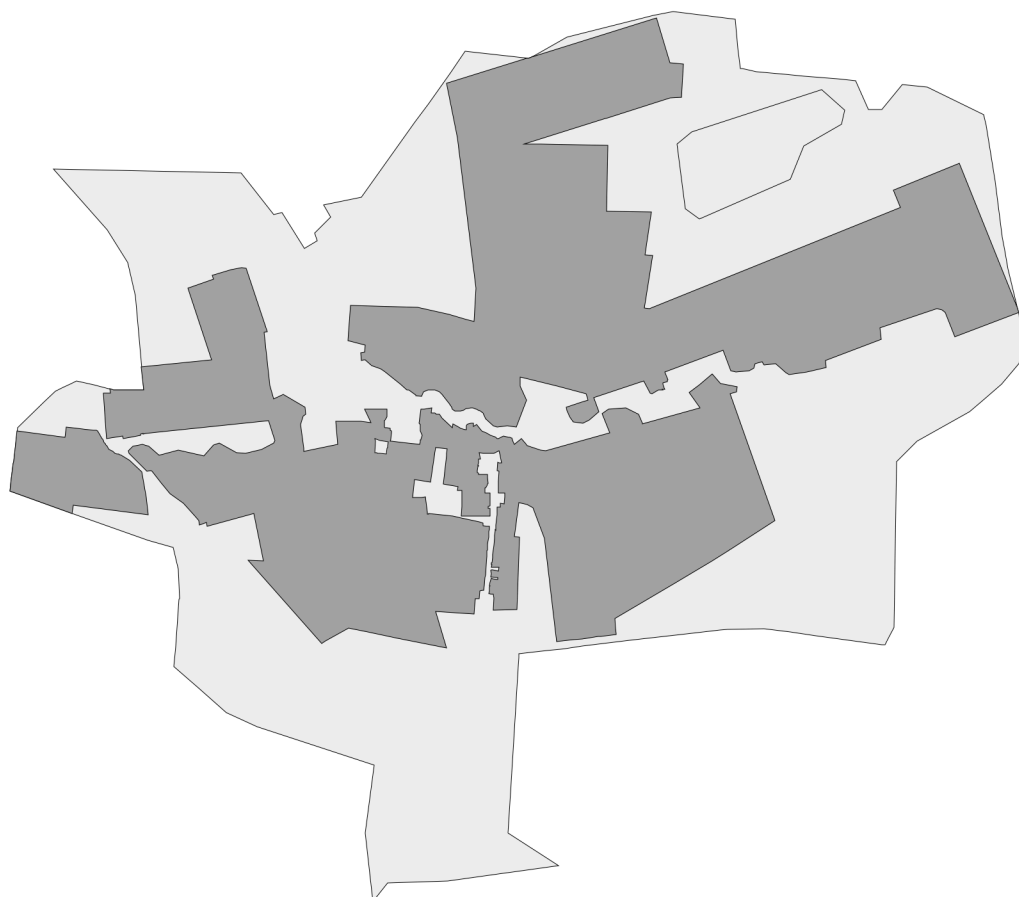
Обозначение характерных точек границ	Существующие координаты, м		Изменённые (уточнённые) координаты, м		Метод определения координат характерной точки	Средняя квадратиче- ская погреш- ность положе- ния характерн ой точки (Mt), м	Описание обозначения точки на местности (при наличии)
	X	Y	X	Y			
1	2	3	4	5	6	7	8
–							
					-	-	-

3. Сведения о характерных точках части (частей) границы объекта

Обозначение характерных точек границ	Существующие координаты, м		Изменённые (уточнённые) координаты, м		Метод определения координат характерной точки	Средняя квадратиче- ская погреш- ность положе- ния характерн ой точки (Mt), м	Описание обозначения точки на местности (при наличии)
	X	Y	X	Y			
1	2	3	4	5	6	7	8
Часть № -							
					-	-	-

Раздел 4


План границ объекта⁹



Масштаб: в 1 см - 239 м

Территориальная зона Ж1

Используемые условные знаки и обозначения:



Граница населенного пункта



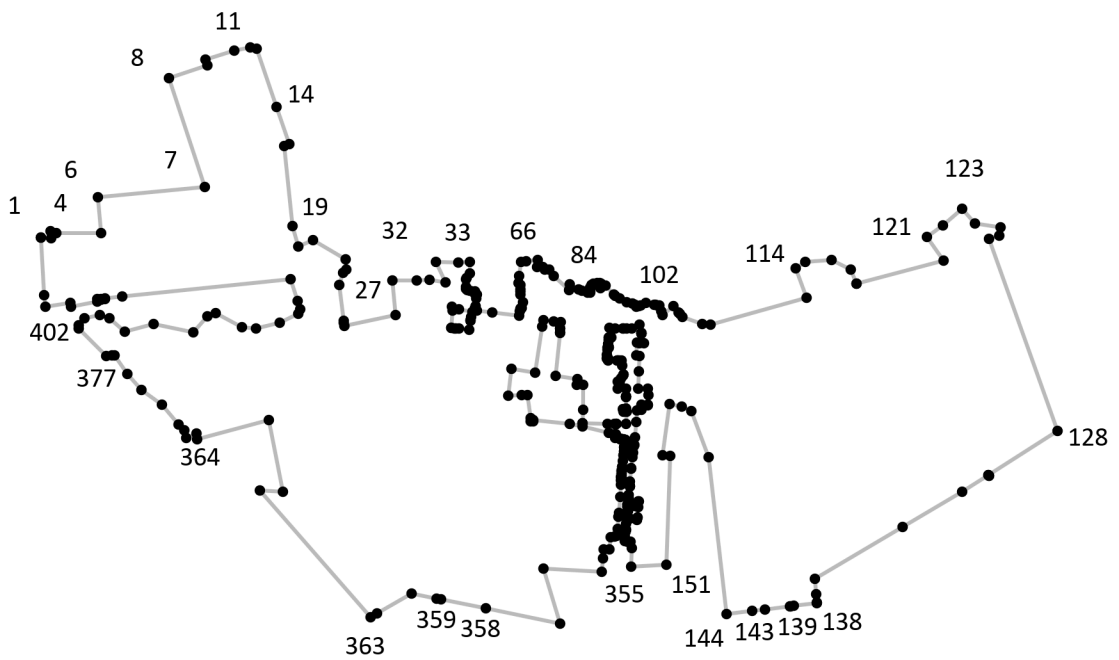
Граница территориальной зоны

Подпись _____ Дата «__» _____ 20__ г.

Место для оттиска печати лица, составившего описание местоположения границ объекта

Раздел 4

План границ объекта⁹



Масштаб: в 1 см - 158 м

Территориальная зона Ж1, часть 1

Используемые условные знаки и обозначения:



Граница территориальной зоны



Поворотная точка

13

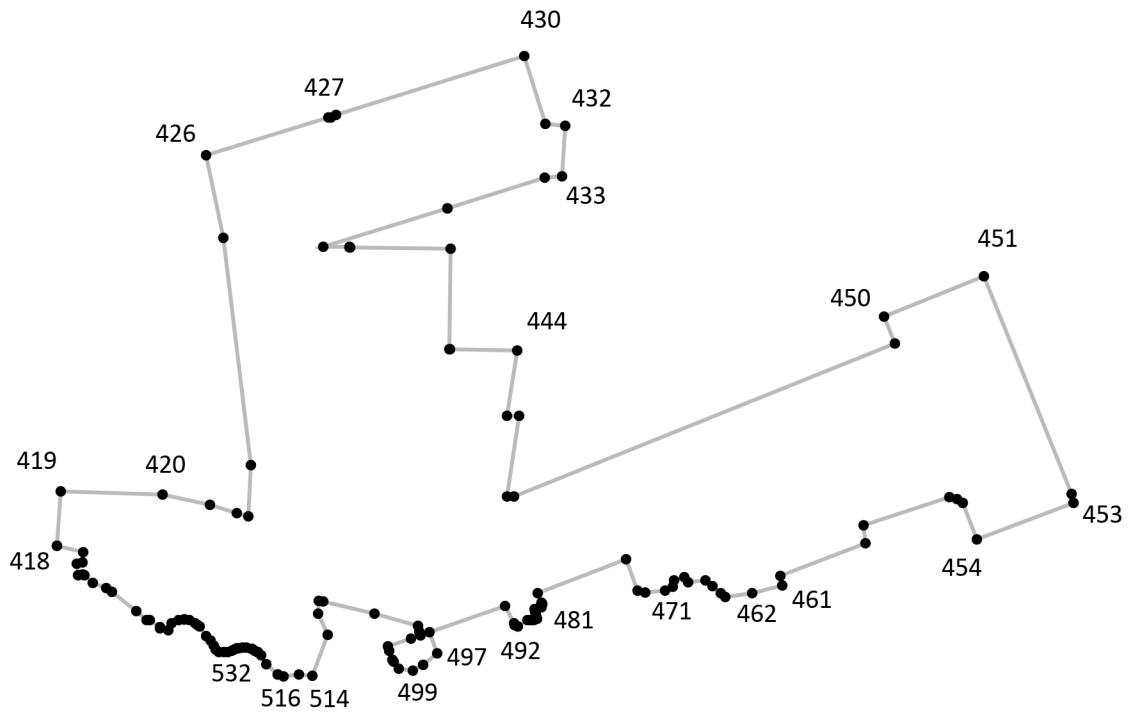
Подпись точки

Подпись _____ Дата « ___ » _____ 20__ г.

Место для оттиска печати лица, составившего описание местоположения границ объекта

Раздел 4

План границ объекта⁹



Масштаб: в 1 см - 158 м

Территориальная зона Ж1, часть 2

Используемые условные знаки и обозначения:



Граница территориальной зоны



Поворотная точка

13

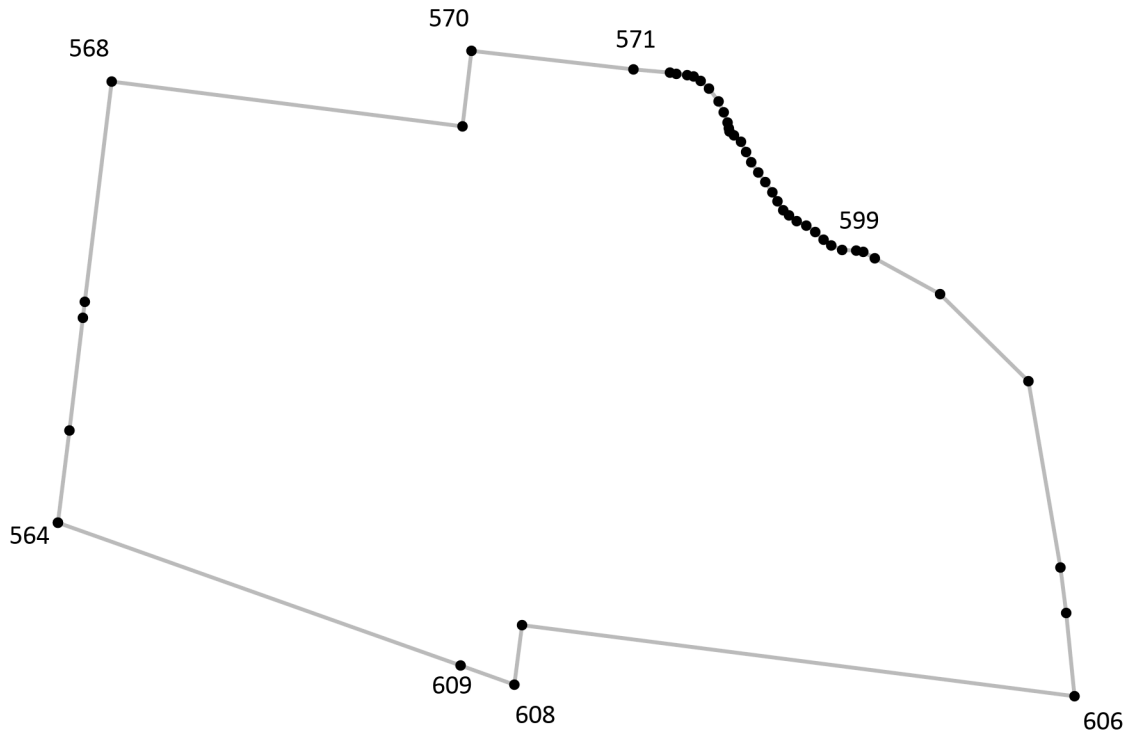
Подпись точки

Подпись _____ Дата «__» _____ 20__ г.

Место для оттиска печати лица, составившего описание местоположения границ объекта

Раздел 4

План границ объекта⁹



Масштаб: в 1 см - 32 м

Территориальная зона Ж1, часть 3

Используемые условные знаки и обозначения:



Граница территориальной зоны



Поворотная точка

13

Подпись точки

Подпись _____ Дата « ___ » _____ 20 ___ г.

Место для оттиска печати лица, составившего описание местоположения границ объекта

¹ Графическое описание местоположения границ населенных пунктов, территориальных зон, особо охраняемых природных территорий и зон с особыми условиями использования территории (далее - Описание местоположения границ) составляется по результатам работ по определению координат характерных точек границ населенных пунктов, территориальных зон, особо охраняемых природных территорий и зон с особыми условиями использования территории либо части (частей) таких границ.

Описание местоположения границ составляется с использованием сведений Единого государственного реестра недвижимости, Единой электронной картографической основы, картографического материала, материалов дистанционного зондирования (далее - картографическая основа), а также по данным измерений, полученных на местности.

² В строке «Местоположение объекта» раздела «Сведения об объекте» приводится описание расположения объекта с указанием наименования субъекта Российской Федерации, муниципального образования, населенного пункта.

³ В строке «Площадь объекта +/- величина погрешности определения площади (P +/- Дельта P)» раздела «Сведения об объекте» указываются площадь объекта и предельно допустимая погрешность определения такой площади, если определение площади объекта предусмотрено соответствующим договором подряда, заключаемым между заказчиком и исполнителем работ по определению местоположения объекта.

Площадь объекта указывается в квадратных метрах с округлением до 1 кв. метра.

⁴ В строке «Иные характеристики объекта» раздела «Сведения об объекте» указываются иные характеристики объекта (при необходимости).

⁵ В разделе «Сведения о местоположении границ объекта» указываются:
система координат, используемая для ведения Единого государственного реестра недвижимости, в том числе номера соответствующих зон картографической проекции;
сведения о характерных точках границ объекта;
сведения о характерных точках части (частей) границы объекта.

Для обозначения характерных точек границ объекта используются арабские цифры. Для всех характерных точек границ объекта работ либо частей таких границ применяется сквозная нумерация.

Список характерных точек границ объекта в реквизитах «Сведения о характерных точках границ объекта» и «Сведения о характерных точках части (частей) границы объекта» должен завершаться номером начальной точки в случае, если такие границы представлены в виде замкнутого контура.

Реквизит «Сведения о характерных точках части (частей) границы объекта» заполняется в случае подготовки описания местоположения части (частей) границы объекта и (или) местоположения границ частей объекта, если законодательством Российской Федерации допускается описание местоположения границы в виде отдельных ее участков или описание границ частей объекта, в том числе в отношении территорий (подзон). В этом случае реквизит «Сведения о характерных точках границ объекта» не заполняется.

В реквизите «Сведения о характерных точках части (частей) границы объекта» границы частей объектов представляются в виде замкнутого контура.

Значения координат характерных точек границ объекта приводятся в метрах с округлением до 0,01 метра в указанной системе координат.

⁶ В зависимости от примененных при выполнении работ методов определения координат характерных точек границ объекта в графе «Метод определения координат характерной точки» реквизита «Сведения о характерных точках границ объекта» указываются:

геодезический метод (метод триангуляции, полигонометрии, трилатерации, метод прямых, обратных или комбинированных засечек и иные геодезические методы);
метод спутниковых геодезических измерений (определений);
фотограмметрический метод;
картометрический метод.

⁷ Графа «Описание обозначения точки на местности (при наличии)» реквизита «Сведения о характерных точках границ объекта» заполняется в случае, если характерная точка обозначена на местности специальным информационным знаком. В остальных случаях в графе проставляется прочерк.

⁸ Требования к заполнению раздела «Сведения о местоположении измененных (уточненных) границ объекта» аналогичны требованиям к заполнению раздела «Сведения о местоположении границ объекта».

Раздел «Сведения о местоположении измененных (уточненных) границ объекта» заполняется в случае, если сведения о местоположении изменяемых (уточняемых) границ объекта были внесены в Единый государственный реестр недвижимости.

⁹ План границ объекта оформляется в масштабе, обеспечивающем читаемость местоположения границ объекта, с отображением характерных точек границ объекта, читаемых в таком масштабе.

План границ объекта оформляется в виде, совмещенном с картографической основой.

На плане границ объекта отображаются:

границы объекта (читаемые в выбранном масштабе характерные точки и части границ);
установленные границы административно-территориальных образований;
границы природных объектов и (или) объектов искусственного происхождения (если местоположение отдельных частей границ объекта определено через местоположение указанных объектов);
необходимые обозначения;
используемые условные знаки;
выбранный масштаб.